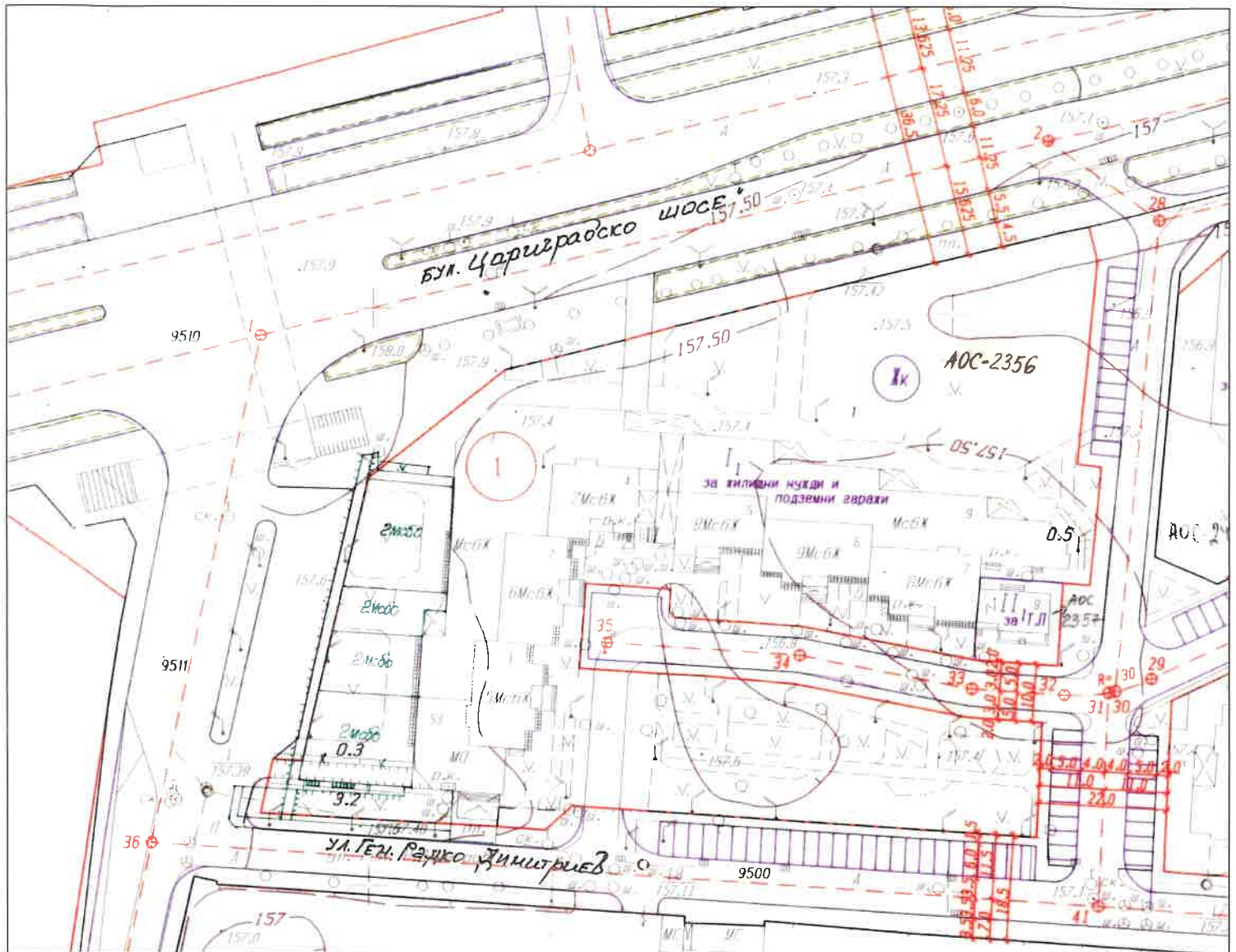


СИТУАЦИОНЕН ПЛАН

НА УПИ I-1, ЗА ЖИЛИЩНИ НУЖДИ И ПОДЗЕМНИ ГАРАЖИ ОТ КВ. 1 НОВ
ПО ДЕЙСТВАЩИЯ РЕГУЛАЦИОНЕН ПЛАН НА КВ. " ГЛАДНО ПОЛЕ " - ГР. ПЛОВДИВ.

М 1:1000

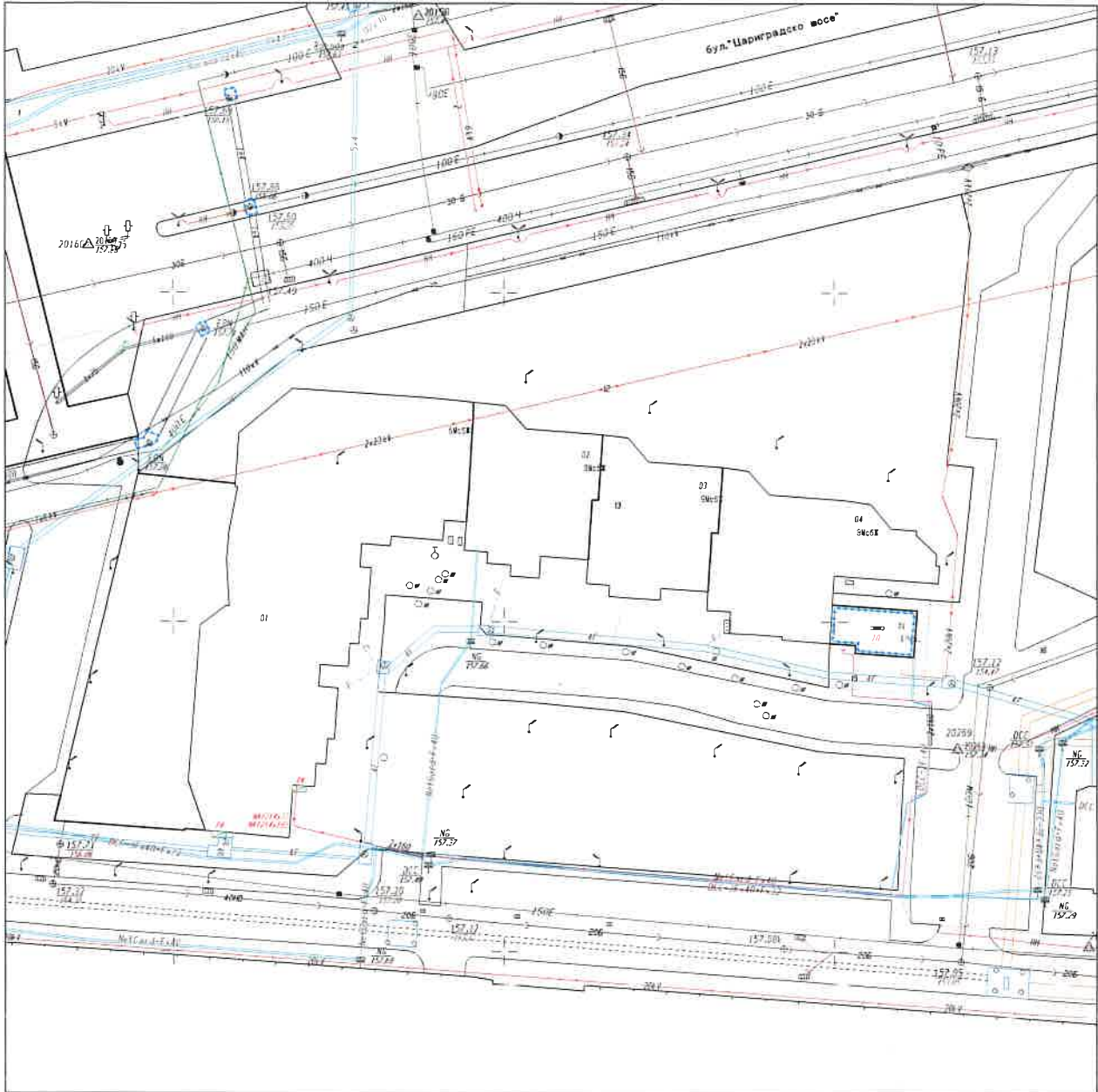


СКИЦАТА ВАЖИ САМО В ЧАСТ РЕГУЛАЦИЯ
ИМА ВЛЯЗЛА В СИЛА КАДАСТРАЛНА КАРТА
СЪС ЗАП. № РД 18-48/03.06.2009г.

УЛ. И ДВОР. РЕГУЛ. УТВЪРДЕНА с Реш. на
Общ. съвет № 64 от 14.04.2005 г.
КОПИРАЛ: Анна Пенчева.....
ПРОВЕРИЛ: инж. Д. Тончева.....
гр. ПЛОВДИВ 29.05.2020 г.



СЛУЖЕБНА ИЗВАДКА ОТ ПЛАНА НА ПОДЗЕМНАТА ИНФРАСТРУКТУРА
М 1:1000



ИЗГОТВИЛ: Анна Пенчева.....район
ПРОВЕРИЛ: инж. Д. Тончева.....източен
гр. ПЛОВДИВ 29.05.2020 г.



РЕПУБЛИКА БЪЛГАРИЯ

МИНИСТЕРСТВО НА РЕГИОНАЛНОТО РАЗВИТИЕ И БЛАГОУСТРОЙСТВО

ОБЩИНА ПЛОВДИВ – РАЙОН "ИЗТОЧЕН", ОБЛАСТ ПЛОВДИВ

ПЛОСДИВ
СЛУЖБА ПО ВПИСВАНИЯТА
вписан № 6511 т.е. 16998
№ 68 том 77

УТВЪРЖДАВАМ:

(подпис и печат)

КМЕТ: **инж. Красимир Кузмов**

(име, презиме, фамилия)



Вписване по ЗС/ПВ

Служба по вписванията гр. Пловдив

вп. ... на ...

№ ... Н.Д. ...

СЪДИЯ ПО ВПИСВАНИЯТА

(име, презиме, фамилия)



Регистър: р-н "И"

Картоотека: р-н "И"

Досие: **2356**

АКТ № 2356

ЗА ЧАСТНА ОБЩИНСКА СОБСТВЕНОСТ

1. ДАТА НА СЪСТАВЯНЕ	06.02.2006г.
2. ПРАВНО ОСНОВАНИЕ	чл.2, ал.1, т.1 и чл. 59 от ЗОС
3. ВИД И ОПИСАНИЕ НА ИМОТА	<p>Дворно място, застроено и незастроено цялото с площ от 9865 (девет хиляди осемстотин шестдесет и пет) кв.м. от които 2867 (две хиляди осемстотин шестдесет и седем) кв.м. застроена и 6998 (шест хиляди деветстотин деветдесет и осем) кв.м. незастроена площ, представляващо УПИ I(първи)-1(имот едно), за жилищни нужди и подземни гаражи в кв.1 (едно), по плана на кв. "Гладно поле".</p> <p style="text-align: right;">М.О.</p>
4. МЕСТОНАХОЖДЕНИЕ НА ИМОТА	<p>гр.Пловдив, район "Източен", кв."Гладно поле", УПИ I-1, за жил. нужди и подз. гаражи, кв.1 по плана на кв."Гладно поле", одобрен с решение № 64, взето с протокол № 8 от 14.04.2005г. на Общински съвет – Пловдив.</p> <p>бул."Цариградско шосе"-ул."Ген. Р. Димитриев"-ул."Лев Толстой"</p>
5. ГРАНИЦИ НА ИМОТА	<p>от север - бул."Цариградско поле"</p> <p>от изток - улица м/у о.т.28 и о.т.41 и УПИ II-1,за ТП</p> <p>от юг - улица "Ген. Радко Димитриев"</p> <p>от запад - ул. "Лев Толстой"</p>
6. ДАНЪЧНА ОЦЕНКА НА ИМОТА КЪМ МОМЕНТА НА УТВЪРЖДАВАНЕ НА АКТА	215451,60 лв
7. БИВШИ СОБСТВЕНИК НА ИМОТА	-----



СЛУЖБА ПО ГЕОДЕЗИЯ, КАРТОГРАФИЯ И КАДАСТЪР - гр. Пловдив

КОПИЕ ОТ КАДАСТРАЛНА КАРТА С ДАННИ ОТ КРНИ

Поземлен имот с идентификатор **56784.529.12**

Гр. Пловдив, общ. Пловдив, обл. Пловдив

По кадастралната карта и кадастралните регистри, одобрени

със **Заповед РД-18-48/03.06.2009 г. / 03.06.2009г. на Изпълнителния директор на АГКК**

Последно изменение на кадастралната карта и кадастралните регистри, засягащо поземления имот:
няма данни за изменение

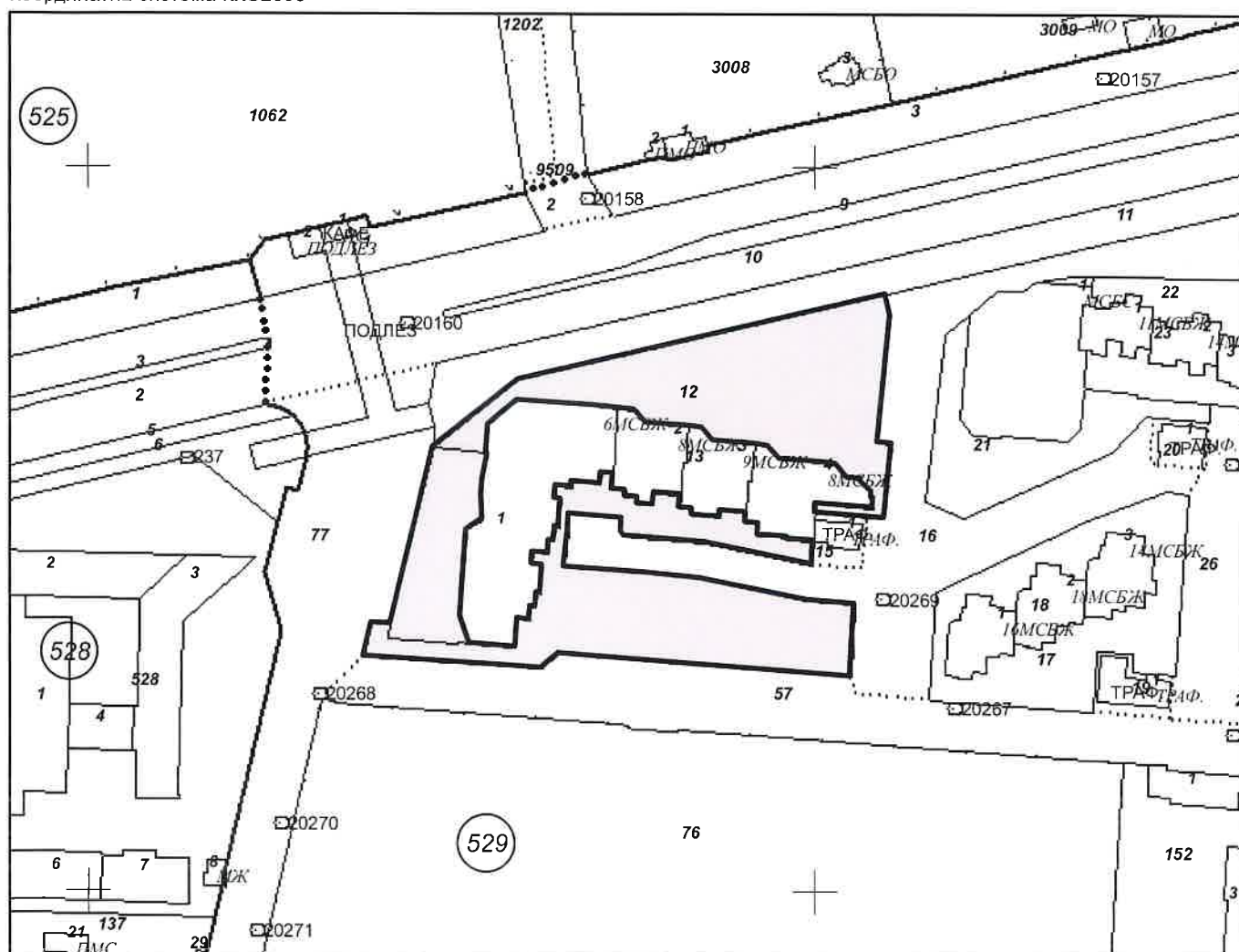
Адрес на поземления имот: **гр. Пловдив, район Източен, ул. ГЕН.РАДКО ДИМИТРИЕВ**

Площ: **6856 кв. м**

Трайно предназначение на територията: **Урбанизирана**

Начин на трайно ползване: **Комплексно застрояване**

Координатна система ККС2005



М 1:2000

Прекишен идентификатор: **няма**

Номер по предходен план: **1, квартал: 1, парцел: 1**

Съседни: **56784.529.77, 56784.529.57, 56784.529.15, 56784.529.16, 56784.529.11, 56784.529.13**



Собственици по данни от КРНИ:

1. 000471504, ОБЩИНА ПЛОВДИВ

Ид. част 1/1, площ 9865 кв. м от правото на собственост

Акт за частна общинска собственост № 38 том XI рег. 3219 дело 472360 от 16.02.2006г., издаден от

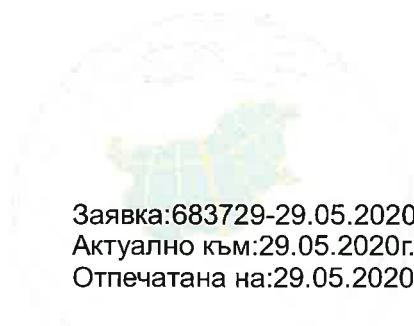
Служба по вписванията гр.Пловдив

Носители на други вещни права по данни от КРНИ:

няма данни

Сгради, които попадат върху имота

няма данни за сгради





Справка за заявени услуги / справки

Вх. номер	Наименование	Обект	Статус	Цена
683729-29.05.2020	Извадка от кадастралната карта с данни от кадастралния регистър на недвижимите имоти за един имот	56784.529.12;	изпълнена	0,00 лв.

